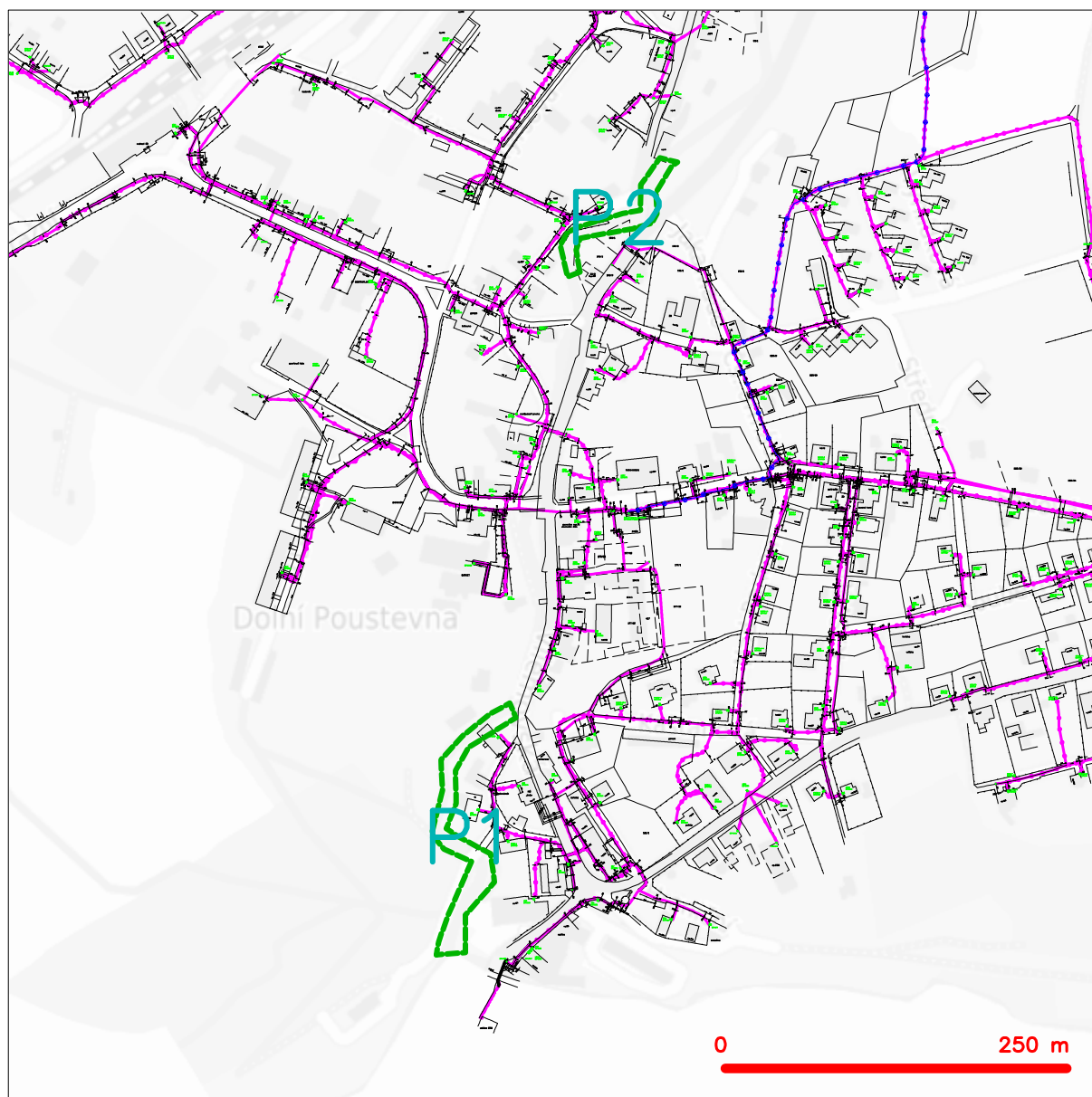
















SITUAČNÍ VÝKRES - ZÁJMOVÉ ÚZEMÍ



LEGENDA

- | | |
|---|---|
|  | <i>hranice zájmového území a vyjádření</i> |
|  | <i>NV přípojka, území s NV přípojkou CETIN</i> |
|  | <i>zaměřený průběh metalického kabelu</i> |
|  | <i>zaměřený průběh optického kabelu, HDPE trubky</i> |
|  | <i>nezaměřený průběh metalického kabelu</i> |
|  | <i>podzemní síť cizí</i> |
|  | <i>nezaměřený průběh optického kabelu, HDPE trubky</i> |
|  | <i>nezaměřený průběh optického a metalického kabelu</i> |
|  | <i>radiové sítě, ochranné pásmo radiové sítě</i> |
|  | <i>podzemní síť</i> |
|  | <i>nepravozované sítě</i> |
|  | <i>podzemní síť cizí</i> |
|  | <i>sítě s NV</i> |
|  | <i>koalektor, kabelovod</i> |


CETIN a.s.
Českomoravská 2510/19, Libeň
190 00 Praha 9
DIČ: CZ04084063

102